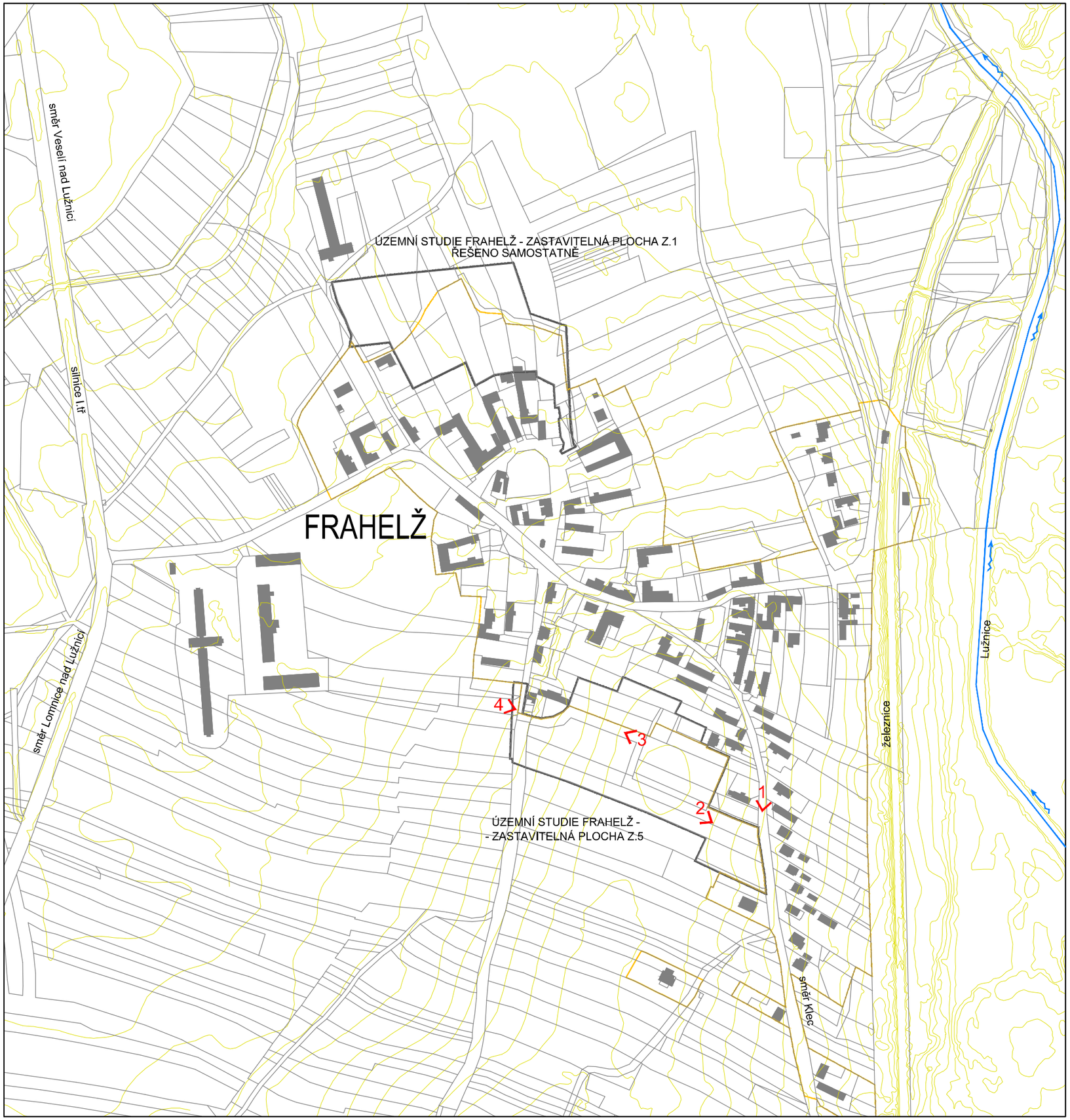

FOTODOKUMENTACE STAVU

1 místo vjezdu do území od východu, stávající ulice, sloupová trafostanice



2 východní část řešeného území proluka pro navrhovanou ulici



3 pohled na západní část území



4 místo západního vjezdu do řešeného území



Ing. Veronika Brchaňová
Digitálně podepsal Ing. Veronika Brchaňová
Datum: 2026.11.19 13:23:10 +01'00'

AUTORIZOVANÝ ARCHITEKT PRO OBOR ÚZEMNÍ PLÁNOVÁNÍ ING.ARCH. JAROSLAV POLÁČEK ČKA 03 253 ČESKÁ REPUBLIKA

Petr Malecha
Digitálně podepsal Petr Malecha
Datum: 2026.11.19 14:13:45 +01'00'

Historie - zákres území v mapě stabilního katastru r.1824

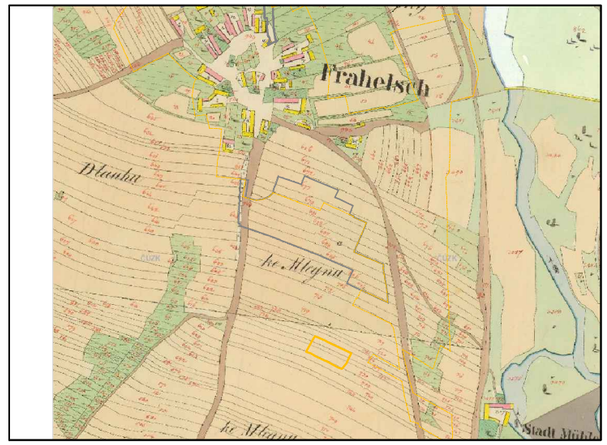

1 ŠIRŠÍ VZTAHY 1 : 10 000

ING. VLASTIMIL SMÍTKA
Vlastiboř 21, 392 01
gsm: 773 638 043

ING. ARCH. JAROSLAV POLÁČEK
autorizovaný architekt pro obor územní plánování
autorizovaný architekt pro obor architektura
gsm: 776 660 363 www.archpolacek.cz

ÚZEMNÍ STUDIE FRAHELŽ - ZASTAVITELNÁ PLOCHA Z.5

Objednatel:	Obec Frahelž
Pořizovatel:	Městský úřad Třeboň, odbor ÚPaSŘ, oddělení ÚP
Zhotovitel:	Ing.Vlastimil Smítka tel. 773 638 043
Zodpovědný projektant:	Ing.arch.Jaroslav Poláček ČKA 03 253 tel. 776 660 363
Autoři:	Ing.arch. Jaroslav Poláček Ing. Vlastimil Smítka Ing.arch. Monika Stromko
Kraj: Jihočeský	Datum: 10/2026